

SOŁECKA STRATEGIA ROZWOJU WSI SŁAWIANOWO

w gminie Złotów

Dokument sporządzony przez przedstawicieli

Grupy Odnowy Wsi :

Alicja Szewczuk

Jadwiga Budnick

Genowefa Westphal

Arleta Łosoś

z udziałem moderatora/moderatorów :

Paweł Michalski, Marek Romaniec



SPIS TREŚCI

1. KARTA DIAGNOZY.
2. SPRAWOZDANIE Z WIZJI W TERENIE.
3. ANALIZA ZASOBÓW.
4. ANALIZA SWOT.
5. ANALIZA POTENCJAŁU.
6. WIZJA WSI.
7. PROGRAM DŁUGOTERMINOWY ODNOWY WSI.
8. PROGRAM KRÓTKOTERMINOWY ODNOWY WSI.

KARTA DIAGNOZY ZAAWANSOWANIA ODNOWY WSI
wraz ze sprawozdaniem z wizji w terenie

Gmina: Złotów

Sołectwo: Sławianowo

Liczba mieszkańców: 421

Faza odnowy	Zakres działań	*	Rozwój organizacyjny	*	Sterowanie rozwojem	*
	brak działań		istnieje tylko rada sołecka		brak planowania działań w wymiarze całej wsi	
	działania fragment. lub dotyczące wąskiej grupy		rozproszone działanie organizacji			
A Inicjalna	działania spontaniczne		zawiązana grupa odnowy wsi		opracowanie planu i programu odnowy dla całej wsi	
	porządkowanie wsi					
	projekty startowe (z programu krótkoterminowego)		podejmuje się kroki na rzecz skoordynowania działań organizacji we wsi		planowanie w krótkim horyzoncie czasowym	
	przekonywanie mieszkańców do idei odnowy wsi i integrowanie wokół pierwszych przedsięwzięć					
B Początkowa	różnorodne projekty (z programu długoterminowego) nastawione na usunięcie podstawowych barier i zaspokojenie głównych potrzeb	X	liczna grupa odnowy wsi (skupia przedstawicieli organizacji i instytucji)		systematyczne planowanie działań, (np. roczne plany rzeczowo-finansowe, kalendarze imprez)	X
			zawiązane stowarzyszenie na rzecz rozwoju (odnowy) wsi		wykorzystywanie gminnych instrumentów wsparcia	X

	pobudzenie mieszkańców do odnowy własnych posesji	X	skoordynowane działanie organizacji obecnych we wsi		proste instrumenty komunikacji wewnętrznej	
C Zaawansowana	projekty jakościowo zmieniające kluczowe obszary życia oraz kształtujące strukturę wsi		„koalicja” organizacji i instytucji na rzecz odnowy wsi		projektowanie działań (projekty)	
					pozyskiwanie środków zewnętrznych	
	projekty wyróżniające wieś, kształtuje się centrum wiejskie		liczne stowarzyszenie odnowy wsi		systematyczne planowanie rozwoju (aktualizowanie planu i programu odnowy wsi)	
	powszechne zaangażowanie mieszkańców w projekty publiczne		animacja aktywności poszczególnych grup mieszkańców		rozwinięta komunikacja wewnętrzna	
	powszechna odnowa prywatnych posesji			promocja wsi		
D Całościowa	lokalnie oraz regionalnie powiązane ze sobą projekty wywołujące efekt synergiczny (nacisk na tworzenie miejsc pracy)		stowarzyszenie odnowy wsi instytucją rozwoju lokalnego (Centrum Aktywności Lokalnej)		kompleksowe i szczegółowe planowanie przestrzenne	
	ukształtowane „centrum wiejskie”		rozwój wsi oparty na aktywności kluczowych grup mieszkańców (rolników, przedsiębiorców, młodzieży, kobiet) i stowarzyszeń	X	powszechny udział grup mieszkańców w strategicznym planowaniu rozwoju	
	świadome kształtowanie czynników rozwoju (np. wykorzystania odnawialnych energii)				rozwinięta promocja oraz komunikacja z otoczeniem	

	projekty kreujące „wieś tematyczną”				instrumenty wsparcia działań prywatnych	
	dostosowanie projektów prywatnych do programu odnowy wsi					

Wstaw X gdy spełnia warunek



Foto: Jezioro Sławianowskie



Foto: Plac zabaw w Sławianowie



Sprawozdanie z wizji w terenie

Miejsce i data przeprowadzenia wizji: Sławianowo 5 września 2016

Uczestnicy: Paweł Michalski, Marek Romaniec, Alicja Szewczuk

Krótką charakterystyka wsi:

Sławianowo położone jest nad Jeziorem Sławianowskim, w gm. Złotów, w północnej części Wielkopolski. Miejscowość znana jest od 1442 roku, zbudowana na planie ulicówki. Od XVI w. Sławianowo jest wsią parafialną. Obecny kościół zbudowano w 1806 roku. Jest to budowla szachulcowa, jednonawowa, z zwężonym prezbiterium i jedną wieżą. Przy kościele stoi drewniana dzwonnica z 1858 roku z trzema dzwonami, z których jeden pochodzi z 1621 r., dwa pozostałe z XVIII w. W latach 1772-1945 wieś należała do zaboru prusko-niemieckiego. Po 1918 r. przez Jezioro Sławianowskie przebiegała granica polsko-niemiecka. Ozdobą wsi jest odrestaurowany pałacyk z XIX w. W Sławianowie funkcjonuje OSP, KGW, Wiejski Klub Sportowy i Rada Sołecka. Działania tych grup skupiają się na doraźnej działalności związanej z wydarzeniami mającymi miejsce w ich miejscowości.

W centrum wsi znajduje się plac zabaw z siłownią zewnętrzną. Istnieje Szkoła Podstawowa z oddziałem przedszkolnym oraz świetlica wiejska. Są tu również dwa boiska sportowe. Sołectwo Sławianowo składa się z dwóch miejscowości Sławianowa i Kaczoch. Prawdziwym skarbem Sławianowa jest niezagospodarowane jezioro, przy którym znajdują się prywatne domki letniskowe. Wieś z powodzeniem korzysta ze środków Funduszu Sołeckiego, który w gminie Złotów funkcjonuje od 2010 r., a regularne projekty jego zagospodarowania wpływają na powoli zmieniający się wizerunek zewnętrzny wsi.

Z przeprowadzonej wizji w terenie sporządzono dokumentację fotograficzną (płyta CD).

Data: 5 września 2016

Sporządził: Paweł Michalski

ANALIZA ZOSOBÓW

ANALIZA ZASOBÓW – część I

RODZAJ ZASOBU*		Opis (nazwanie) zasobu jakim wieś dysponuje	Znaczenie zasobu (odpowiednio wstaw X)		
			MAŁE	DUŻE	WYRÓŻNIAJĄCE
PRZYRODNICZY	walory krajobrazu, rzeźby terenu	Teren nizinny otoczony polami uprawnymi, krajobraz polodowcowy, jezioro rynnowe ok. 277 ha			X
	stan środowiska	Bez zagrożeń		X	
	walory klimatu	Klimat umiarkowany, czyste powietrze	X		
	walory szaty roślinnej	-			
	cenne przyrodniczo obszary lub obiekty	-			
	świat zwierzęcy (ostoje, siedliska)	siedliska bobrów	X		
	wody powierzchniowe (cieki, rzeki, stawy)	jezioro		X	
	wody podziemne	-			
	gleby	Średniej klasy (IV-VI)	X		
	kopaliny	-			
KULTUROWY	walory geotechniczne	-			
	walory architektury	-			
	walory przestrzeni wiejskiej publicznej	-			
	walory przestrzeni wiejskiej prywatnej	Zabudowa folwarczna z pałacem	X		
	zabytki i pamiątki historyczne	Kościół szachulcowy z 1806r., ceglana kolumna z 1851 r., kapliczki przydrożne, dzwonnica z przedwojennymi dzwonami		X	
	osobliwości kulturowe	-			
	miejsca, osoby i przedmioty kultu	Tablica pamiątkowa na budynku starej szkoły.	X		
	święta, odpusty, pielgrzymki	Odpust Św. Jakuba (25.07), Odpust Św. Barbary (04.12)		X	
tradycje, obrzędy, gwara	Dzień Seniora, Świętojanki		X		
legandy, podania i fakty historyczne	Legenda „O zaklętym kamieniu pod Sławianowem”		X		

	przekazy literackie	-			
	ważne postacie i przekazy historyczne	Edmund Smoczyński, Stanisław Guhs		X	
	specyficzne nazwy	-			
	specyficzne potrawy	rypsłok		X	
	dawne zawody	-			
	zespoły artystyczne, twórcy	-			

ANALIZA ZASOBÓW – część II

RODZAJ ZASOBU		Opis (nazwanie) zasobu jakim wieś dysponuje	Znaczenie zasobu (odpowiednio wstaw X)		
			MAŁE	DUŻE	WYRÓŻNIAJĄCE
OBIEKTY I TERENY	działki pod zabudowę mieszkaniową	Posiadamy działki pod zabudowę	X		
	działki pod domy letniskowe	-			
	działki pod zakłady usługowe i przemysł	-			
	pustostany mieszkaniowe	-			
	pustostany poprzemysłowe	-			
	tradycyjne nieużytkowane obiekty gospodarskie (stodoły, spichlerze, kuźnie, młyny, itp.)	-			
INFRASTRUKTURA SPOŁECZNA	placze publicznych spotkań, festynów	Plac zabaw w centrum wsi, plac przy szkole			X
	sale spotkań, świetlice, kluby	Sala wiejska		X	
	miejsca uprawiania sportu	Dwa boiska sportowe		X	
	miejsca rekreacji	Plac zabaw			X
	ścieżki rowerowe, szlaki turystyczne	Ścieżka rowerowa		X	
	szkoły	Szkoła podstawowa		X	
	przedszkola	Przy szkole		X	
	biblioteki	szkolna	X		
	placówki opieki społecznej	-			
	placówki służby zdrowia	-			
INFRASTRUKTURA TECHNICZNA	wodociąg, kanalizacja	Wieś jest zwodociągowana i skanalizowana			X
	drogi (nawierzchnia, oznakowanie oświetlenie)	Drogi asfaltowe wymagające remontu, oświetlenie uliczne	X		
	chodniki, parkingi, przystanki	Częściowe chodniki, trzy parkingi, przystanek	X		

	sieć telefoniczna i dostępność Internetu	światłowód		X	
	telefonía komórkowa	Dostępność wszystkich sieci		X	
	inne	-			

ANALIZA ZASOBÓW – część III

RODZAJ ZASOBU		Opis (nazwanie) zasobu jakim wieś dysponuje	Znaczenie zasobu (odpowiednio wstaw X)		
			MAŁE	DUŻE	WYRÓŻNIAJĄCE
GOSPODARKA, ROLNICTWO	miejsca pracy (gdzie, ile?)	Gospodarstwo Rolne – 20 Szkoła – 16 Sklep spożywczy - 2		X	
	znane firmy produkcyjne i zakłady usługowe i ich produkty	Gospodarstwo rolne	X		
	gastronomia	-			
	miejsca noclegowe	Ośrodek wypoczynkowy – domki prywatne	X		
	gospodarstwa rolne	8	X		
	uprawy hodowle	Bydło, trzoda chlewna	X		
	możliwe do wykorzystania odpady produkcyjne	obornik	X		
	zasoby odnawialnych energii	-			
ŚRODKI FINANSOWE I POZYSKIWANIE FUNDUSZY	środki udostępniane przez gminę	Fundusz sołecki		X	
	środki wypracowywane	Prace społeczne		X	

MIESZKAŃCY (KAPITAŁ SPOŁECZNY I LUDZKI)	autorytety i znane postacie we wsi	Jan Klimas	X		
	krajanie znani w regionie, w kraju i zagranicą	-			
	osoby o specyficznej lub ważnej dla wiedzy i umiejętnościach, m.in. studenci	-			
	przedsiębiorcy, sponsorzy	Jan Klimas Sołtys	X		
	osoby z dostępem do Internetu i umiejętnościach informatycznych	Dużo		X	
	pracownicy nauki	-			
	związki i stowarzyszenia	KGW, OSP, WKS		X	
	kontakty zewnętrzne (np. z mediami)	Lokalne	X		
	współpraca zagraniczna i krajowa	-			
INFORMACJE DOSTĘPNE O WSI	publikatory, lokalna prasa	„ Aktualności Lokalne”	X		
	książki, przewodniki	Kronika szkoły	X		
	strony www	slawianowo.pl	X		

Zasoby – wszelkie elementy materialne i niematerialne wsi i związanego z nią obszaru, które mogą być wykorzystane obecnie ładź w przyszłości w realizacji publicznych bądź prywatnych przedsięwzięć odnowy wsi. Zwrócić uwagę na elementy specyficzne i rzadkie (wyróżniające wieś).

Opracowanie: Ryszard Wilczyński



Foto: Pałacyk w Sławianowie

ANALIZA SWOT

SILNE STRONY (atuty wewnętrzne)	SŁABE STRONY (słabości wewnętrzne)
<ol style="list-style-type: none"> 1. Dostęp do jeziora. T 2. Dobrze zagospodarowany plac zabaw. S 3. Wodociąg we wsi .S 4. Kanalizacja. S 5. Światłowód we wsi i dobry dostęp do Internetu i telewizji cyfrowej. S 6. Dobra współpraca organizacji działających we wsi. J 7. Bogata przeszłość historyczna. T 8. Zabytki. T 9. Miejsca pamięci(tablica upamiętniająca). T 10. Placówki edukacji: przedszkole i szkoła. S 11. Imprezy organizowane przez i dla mieszkańców(Dzień Seniora, Świętojanki i inne). T 12. Sala wiejska. S 13. Ścieżka rowerowa. S 14. Estetyka wsi. S 	<ol style="list-style-type: none"> 1. Brak zagospodarowania brzegów jeziora. S 2. Brak bazy gastronomicznej. B 3. Brak ogólnodostępnej bazy noclegowej. B 4. Zły stan nawierzchni dróg gminnych i powiatowych. S 5. Częściowy chodnik. S 6. Migracja mieszkańców. J 7. Niski przyrost naturalny. J 8. Zbyt małe zaangażowanie mieszkańców .J 9. Sołectwo składa się z dwóch miejscowości. J 10. Brak współpracy i konflikty między mieszkańcami a właścicielami domków letniskowych na ośrodku wypoczynkowym. J 11. Zły stan kościoła. S 12. Słaba promocja B 13. Niedostateczne oznakowanie atrakcji turystycznych. B

SZANSE (okazje zewnętrzne płynące z otoczenia)	ZAGROŻENIA (zagrożenie płynące z otoczenia)
<ol style="list-style-type: none"> 1. Pozyskiwanie środków UE i innych dotacji na inwestycje i działania społeczne. B 2. Realizacja programu „Odnowa i Rozwój Wsi” przez gminę. B 3. Bardzo dobre kontakty z Lokalną Grupą Działania. B 4. Udział w programie Wielkopolska Odnowy Wsi. B 5. Realizacja funduszu sołeckiego. B 	<ol style="list-style-type: none"> 1. Likwidacja szkoły. S 2. Ucieczka młodych ludzi za granicę i do wielkich miast – ubywa mieszkańców. J 3. Bezrobocie. J 4. Mała ilość połączeń komunikacyjnych z sąsiednimi miejscowościami i miastami. J

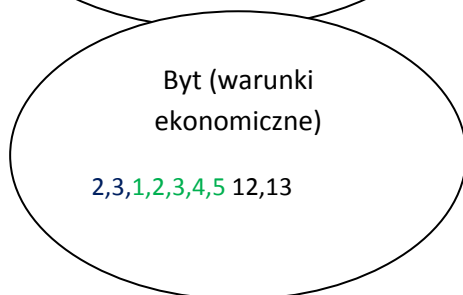
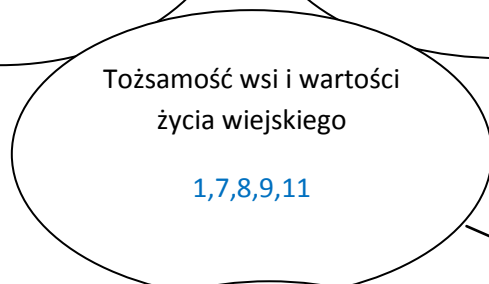
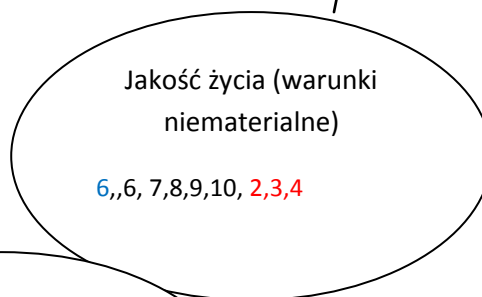
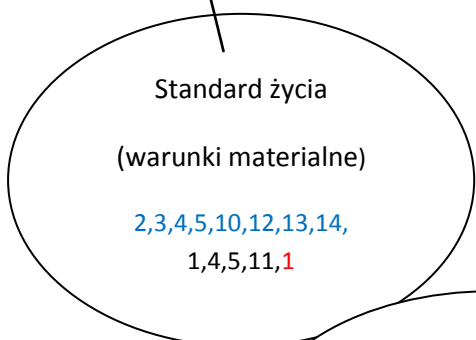
Analiza potencjału rozwojowego wsi

8	0
4	1

(+)

1	0
4	3

(-)



2	5
2	0

(+)

5	0
0	0

(+)





Tożsamość wsi i wartości życia wiejskiego **(+) =**

5	0
0	0

Wnioski: Obszar mocny otoczenie obojętne. Dominują mocne strony. Warto rozwijać tożsamość wsi i wzmacniać przywiązania mieszkańców do swojego sołectwa

Standard życia (warunki materialne) **(+) -**

8	0
4	1

Wnioski: Obszar mocny. Przeważają mocne strony obszar wymaga działań długoterminowych, budowania infrastruktury publicznej mającej wpływ na jakość życia mieszkańców przy uwzględnieniu mocnych stron obszaru. Otoczenie nieznacznie niekorzystne.

Jakość życia (warunki niematerialne i duchowe) **(-) -**

1	0
4	3

Wnioski: Obszar słaby, przeważają słabe strony. Otoczenie niekorzystne. Należy wspierać mieszkańców w budowaniu mocnych stron oraz eliminowaniu słabych stron i zagrożeń wynikających z otoczenia. Mieszkańcy widzą szanse na rozwój przy wykorzystaniu szans pojawiających się w otoczeniu

Byt (warunki ekonomiczne) **(=) +**

2	5
2	0

Wnioski: Obszar zrównoważony z pozytywnym otoczeniem. Należy wykorzystać potencjał wsi do tworzenia inicjatyw przedsiębiorczych.

WIZJA WSI (hasłowa i opisowa):

W Sławianowie piękne jezioro mamy,
Na wypoczynek Cię zapraszamy.
Tu miło spędzisz wolny czas
I nigdy nie zapomnisz nas!

Wizja opisowa:

Sławianowo to wieś malowniczo położona nad Jeziorem Sławianowskim, mająca warunki do bycia miejscowością letniskową, gdzie można wypocząć, podziwiając różnorodną roślinność oraz unikalną faunę z bobrami włącznie. Mieszkańcom żyje się tu bezpiecznie, z dala od zgiełku, w zgodzie z naturą. Aktywnie angażują się w życie wsi i wzajemnie się wspierają w realizacji wspólnych marzeń.

Wizja obrazkowa





PROGRAM DŁUGOTERMINOWY ODNOWY WSI

Wizja wsi (hasłowa): W Sławianowie piękne jezioro mamy, na wypoczynek Cię zapraszamy. Tu miło spędzisz wolny czas i nigdy nie zapomnisz nas!

I. Plan rozwoju				II. Program rozwoju
1. CELE Co trzeba osiągnąć by urzeczywistnić wizję naszej wsi?	2. Co nam pomoże osiągnąć cele? (zasoby, silne strony, szanse)		3. Co nam może przeszkodzić? (słabe strony, zagrożenia)	Projekty, przedsięwzięcia jakie wykonamy?
	ZASOBY których użyjemy	ATUTY silne strony i szanse jakie wykorzystamy	BARIERY Słabe strony jakie wyeliminujemy Zagrożenia jakich unikniemy	
A. TOŻSAMOŚĆ WSI I WARTOŚCI ŻYCIA WIEJSKIEGO				
Kultywowanie historii i tradycji wsi.	Środki zewnętrzne	Praca społeczna mieszkańców	Brak funduszy	Renowacja ołtarzy, wykonanie posadzki w kościele parafialnym. Poprawa nawierzchni do i wokół kościoła.
B. STANDARD ŻYCIA				
Zwiększenie wykorzystania miejsc rekreacyjnych.	Środki zewnętrzne, funduszu sołeckiego, sponsorzy	Aktywność społeczna mieszkańców	Brak funduszy, pesymistyczne nastawienie części mieszkańców	Budowa pomostu i drogi dojazdowej. Zagospodarowanie plaży z zapleczem gastronomicznym i noclegowym. Uruchomienie wypożyczalni sprzętów wodnych. Doposażenie placu zabaw i boiska sportowego. Remont remizy OSP. Dokończenie budowy chodnika. Doposażenie sali wiejskiej.

C. JAKOŚĆ ŻYCIA

Zwiększenie aktywności i integracji w społeczeństwie,	Środki własne, fundusz sołecki, LGD	Aktywność społeczności lokalnej	Zniechęcenie, apatia mieszkańców i brak integracji	Organizacja wspólnych imprez. Kurs pieczenia i gotowania. Kurs języka angielskiego. Organizacja wspólnych wyjazdów nad morze. Organizacja Gminnego Turnieju w Tenisie Stołowym. Organizacja szkoleń dla mieszkańców w zależności od potrzeb
---	---	------------------------------------	---	--

D. BYT

Promocja wsi Sławianowo oraz gminy Złotów.	Budżet gminy, starostwa, fundusze krajowe i unijne	Zasoby intelektualne i konsultacje społeczne.	Mała wiedza na temat wsi. Brak funduszy.	Założenie konta wsi na portalach społecznościowych Wydanie folderu o wsi
--	--	---	---	---

PROGRAM KRÓTKOTERMINOWY ODNOWY WSI na OKRES 2018 r.

Kluczowy problem	Odpowiedź	Propozycja projektu	Czy nas stać na realizację? (tak/nie)		Punktacja	Hierarchia
			Organizacyjnie	Finansowo		
Co nas najbardziej zintegruje?	Obiekt rekreacyjno-sportowy	Podłączenie prądu i wody na placu zabaw w centrum wsi.	TAK	TAK	5+5+5+4= 19	1
Na czy nam najbardziej zależy?	Zagospodarowanie brzegów jeziora	Budowa pomostu i plaży.	TAK	NIE	4+4+4+5=17	2
Co nam najbardziej przeszkadza?	Słaba infrastruktura drogowa	Dokończenie budowy chodników	TAK	NIE	3+3+3+3+=12	3
Co najbardziej zmieni nasze życie?	Poprawa wizerunku wsi	Doposażenie placu zabaw i dbałość o jego estetykę	TAK	TAK	2+2+1+2= 7	4
Co nam przyjdzie najłatwiej?	Imprezy integracyjne	Organizacja Dnia Seniora	TAK	TAK	1+1+1+2=5	5
Na realizację jakiego projektu planujemy pozyskać środki zewnętrzne? Z jakich źródeł?		Zagospodarowanie brzegów jeziora, budowa pomostu i plaży- Wielkopolska Odnowa Wsi, LGD oraz środki gminne.				

**Podpisy przedstawicieli Grupy Odnowy Wsi:
uczestniczących w przygotowaniu dokumentu:**

**Alicja Szewczuk
Jadwiga Budnick
Genowefa Westphal
Arleta Łosoś**

**Podpis/podpisy moderatora/ów odnowy wsi:
Paweł Michalski
Marek Romaniec**

Załączniki:

- 1. Listy obecności na warsztatach sołeckich**
- 2. Dokumentacja zdjęciowa z przeprowadzonej wizji terenowej oraz warsztatów sołeckich (płyta CD).**